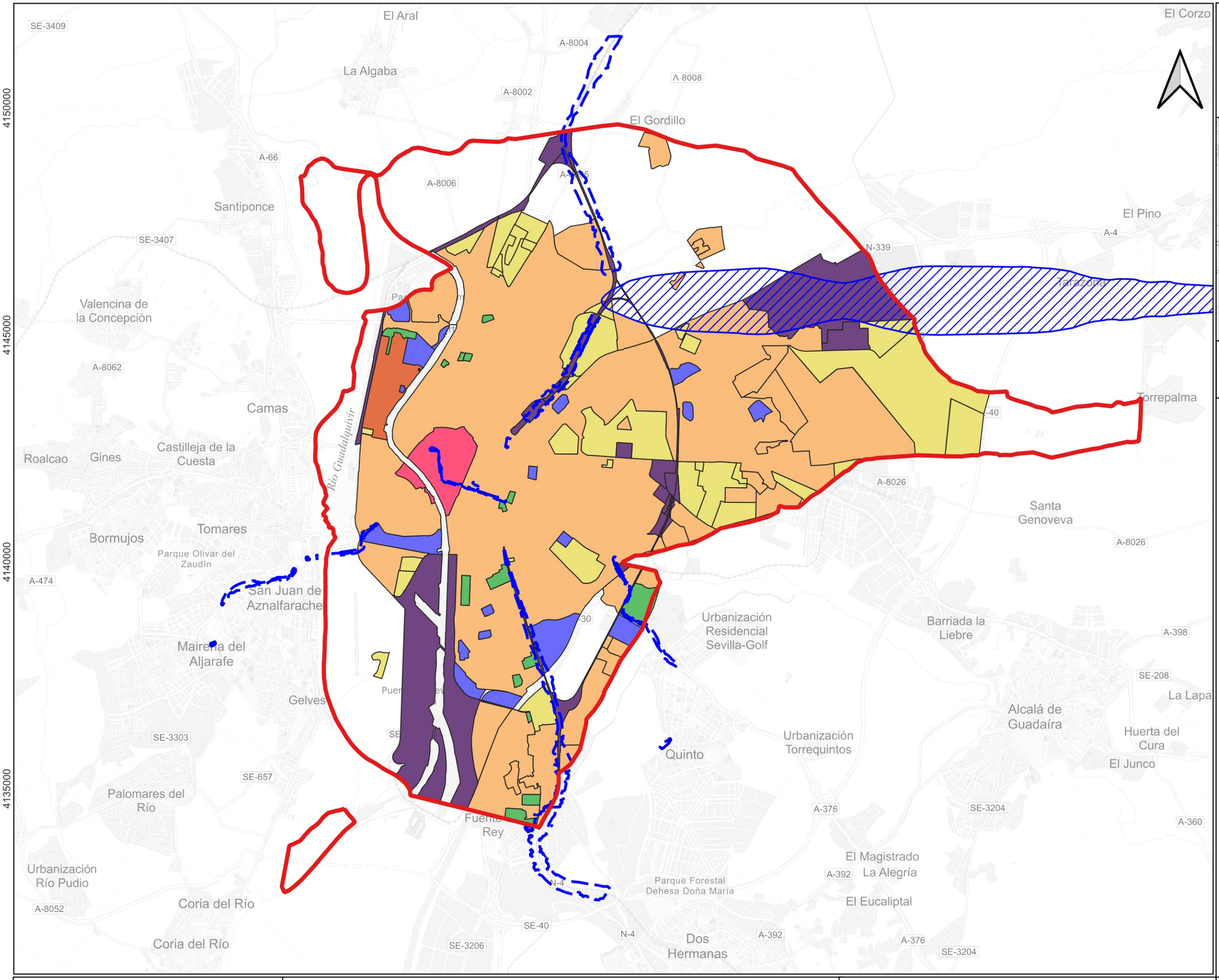

NO8DO

AYUNTAMIENTO DE SEVILLA

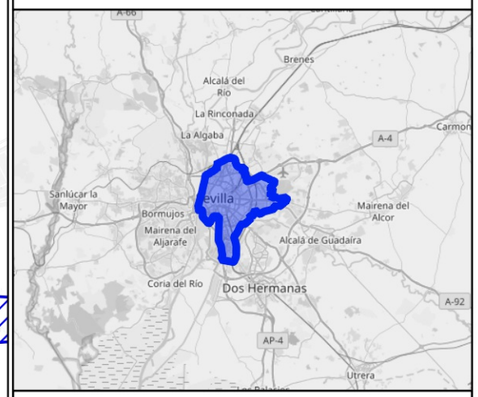

0 1.000 2.000 3.000 4.000 5.000 m

LEYENDA TEMÁTICA

Elementros gráficos

- Límite del municipio
- Carreteras
- Ferrocarriles
- Pantallas
- Edificios
- Servidumbres acústica
- Áreas de afección grandes ejes

Zonificación acústica

- Uso infraestructura transporte f1
- Uso recreativo espectáculo c1
- Uso Sanitario Docente Cultural e1
- Uso industrial b1
- Uso residencial a1
- Uso terciario d2
- Uso turístico d1

INERCO Acústica	PROYECTO	DESIGNACIÓN	Nº DE PLANO	HOJA
	MAPA ESTRATÉGICO DE RUIDOS DE LA AGLOMERACIÓN DE SEVILLA AÑO 2022 (FASE 4ª)	Zonificación acústica	6	-

235000

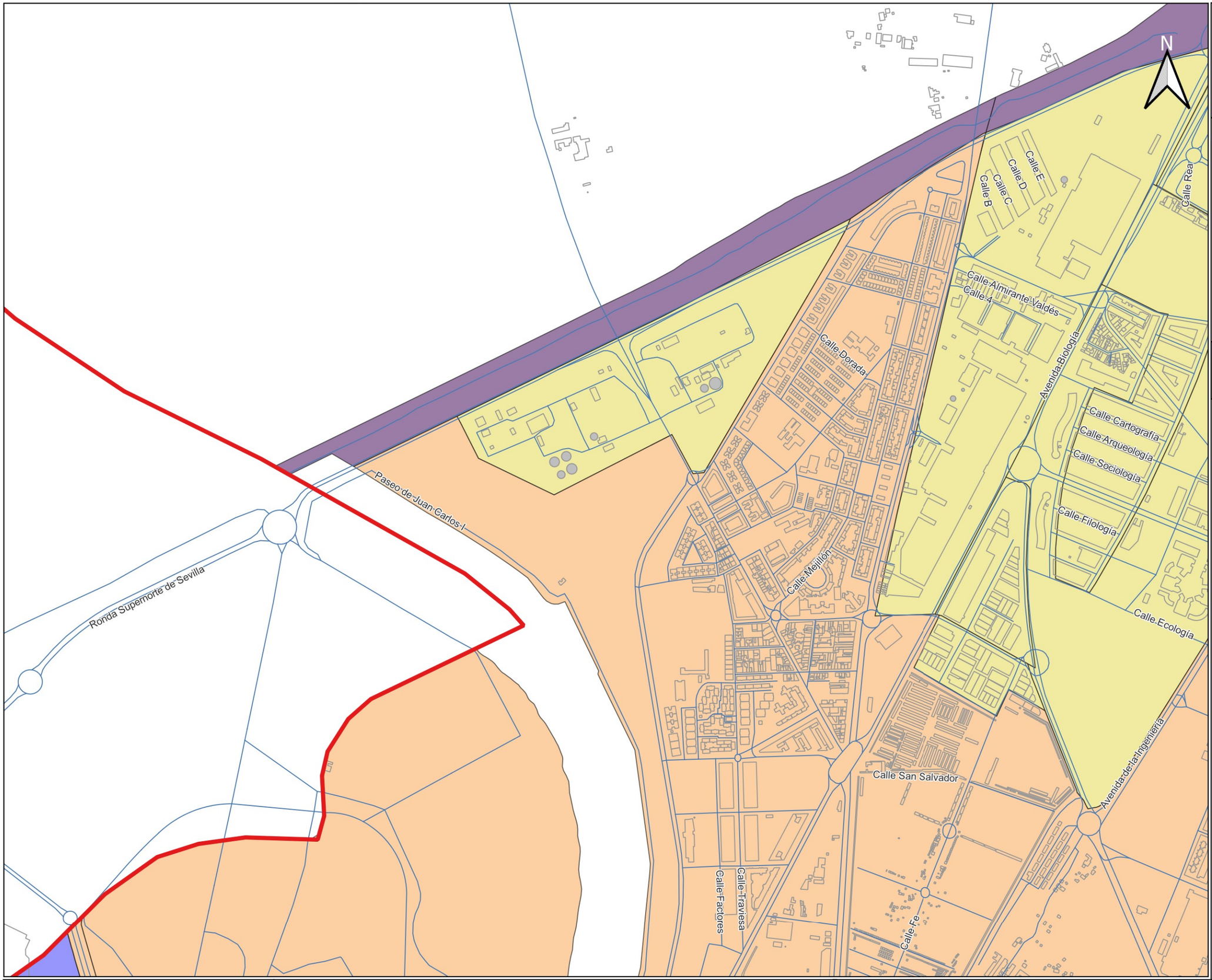

NO8DO

AYUNTAMIENTO DE SEVILLA

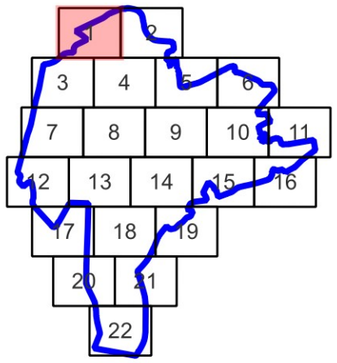

0 100 200 300 400 500 m

LEYENDA TEMÁTICA

Elementros gráficos

- Límite del municipio
- Carreteras
- Ferrocarriles
- Pantallas
- Edificios
- Servidumbres acústica
- Áreas de afección grandes ejes

Zonificación acústica

- Uso infraestructura transporte f1
- Uso recreativo espectáculo c1
- Uso Sanitario Docente Cultural e1
- Uso industrial b1
- Uso residencial a1
- Uso terciario d2
- Uso turístico d1

INERCO Acústica

PROYECTO	DESIGNACIÓN	Nº DE PLANO	HOJA
MAPA ESTRATÉGICO DE RUIDOS DE LA AGLOMERACIÓN DE SEVILLA AÑO 2022 (FASE 4ª)	Zonificación acústica	6.1	1

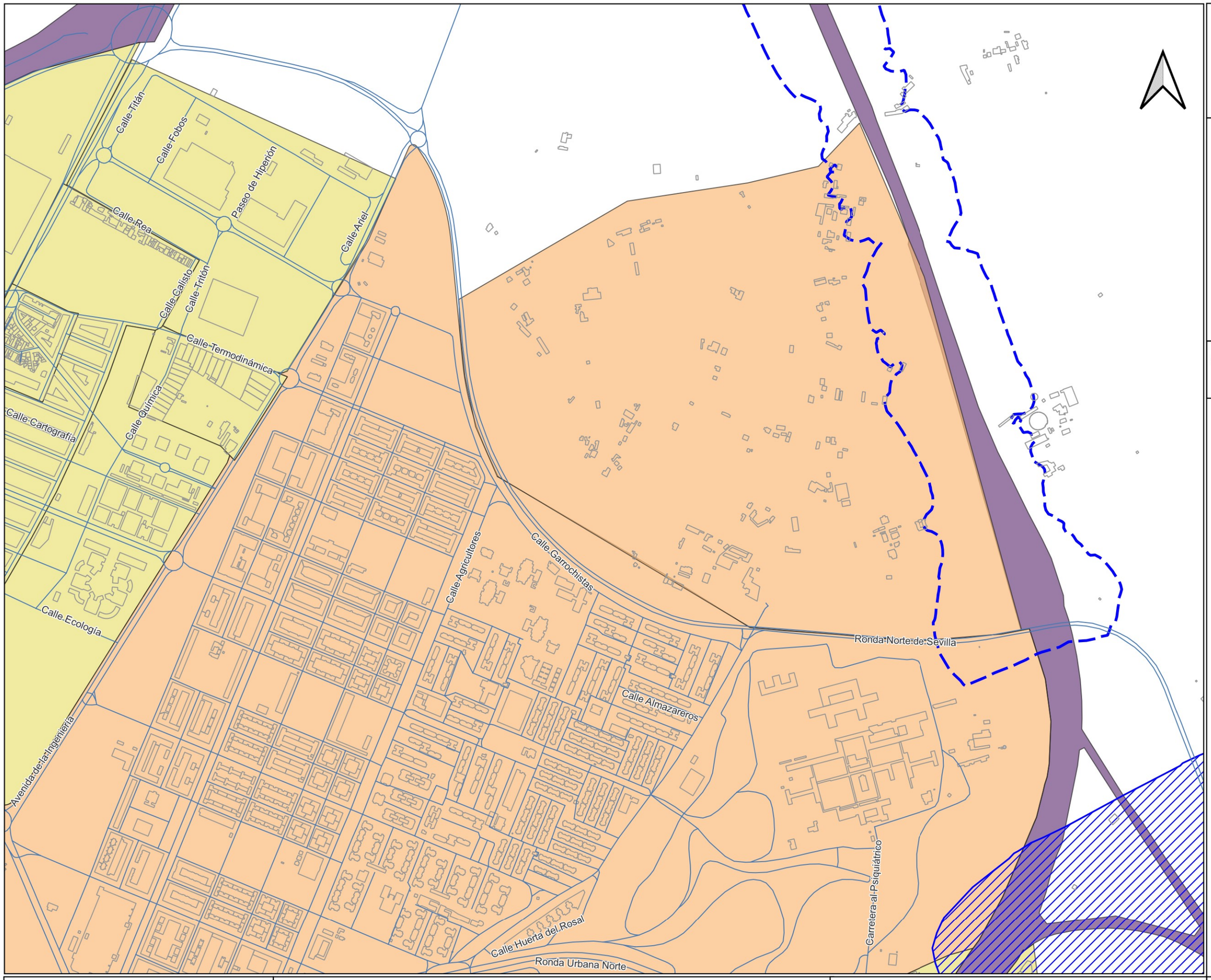

NO8DO

AYUNTAMIENTO DE SEVILLA

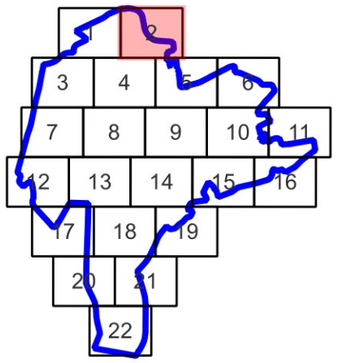

0 100 200 300 400 500 m

LEYENDA TEMÁTICA

Elementros gráficos

- Límite del municipio
- Carreteras
- Ferrocarriles
- Pantallas
- Edificios
- Servidumbres acústica
- Áreas de afección grandes ejes

Zonificación acústica

- Uso infraestructura transporte f1
- Uso recreativo espectáculo c1
- Uso Sanitario Docente Cultural e1
- Uso industrial b1
- Uso residencial a1
- Uso terciario d2
- Uso turístico d1

INERCO Acústica

PROYECTO	DESIGNACIÓN	Nº DE PLANO	HOJA
MAPA ESTRATÉGICO DE RUIDOS DE LA AGLOMERACIÓN DE SEVILLA AÑO 2022 (FASE 4ª)	Zonificación acústica	6.2	2

235000

4145000

Circunvalación de Sevilla

Calle Denis Papin

Calle Euclides

Calle Pitágoras

Calle Tomás Alva Edison

Calle Torricelli

Calle Isaac Newton

Calle Albert Einstein

Calle Torricelli

Calle Américo Vespucio

Calle Baobab

Paseo de Juan Carlos I

Calle Fedra

Calle Perafán de Rivera

Calle Torneo

Calle Peral

Calle Feria

Calle Torres

N

NO8DO

AYUNTAMIENTO DE SEVILLA

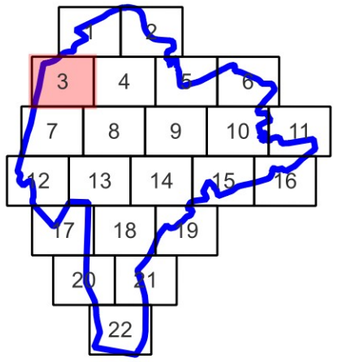

0 100 200 300 400 500 m

LEYENDA TEMÁTICA

Elementros gráficos

- Límite del municipio
- Carreteras
- Ferrocarriles
- Pantallas
- Edificios
- Servidumbres acústica
- Áreas de afección grandes ejes

Zonificación acústica

- Uso infraestructura transporte f1
- Uso recreativo espectáculo c1
- Uso Sanitario Docente Cultural e1
- Uso industrial b1
- Uso residencial a1
- Uso terciario d2
- Uso turístico d1

INERCO Acústica

PROYECTO	DESIGNACIÓN	Nº DE PLANO	HOJA
MAPA ESTRATÉGICO DE RUIDOS DE LA AGLOMERACIÓN DE SEVILLA AÑO 2022 (FASE 4ª)	Zonificación acústica	6.3	3

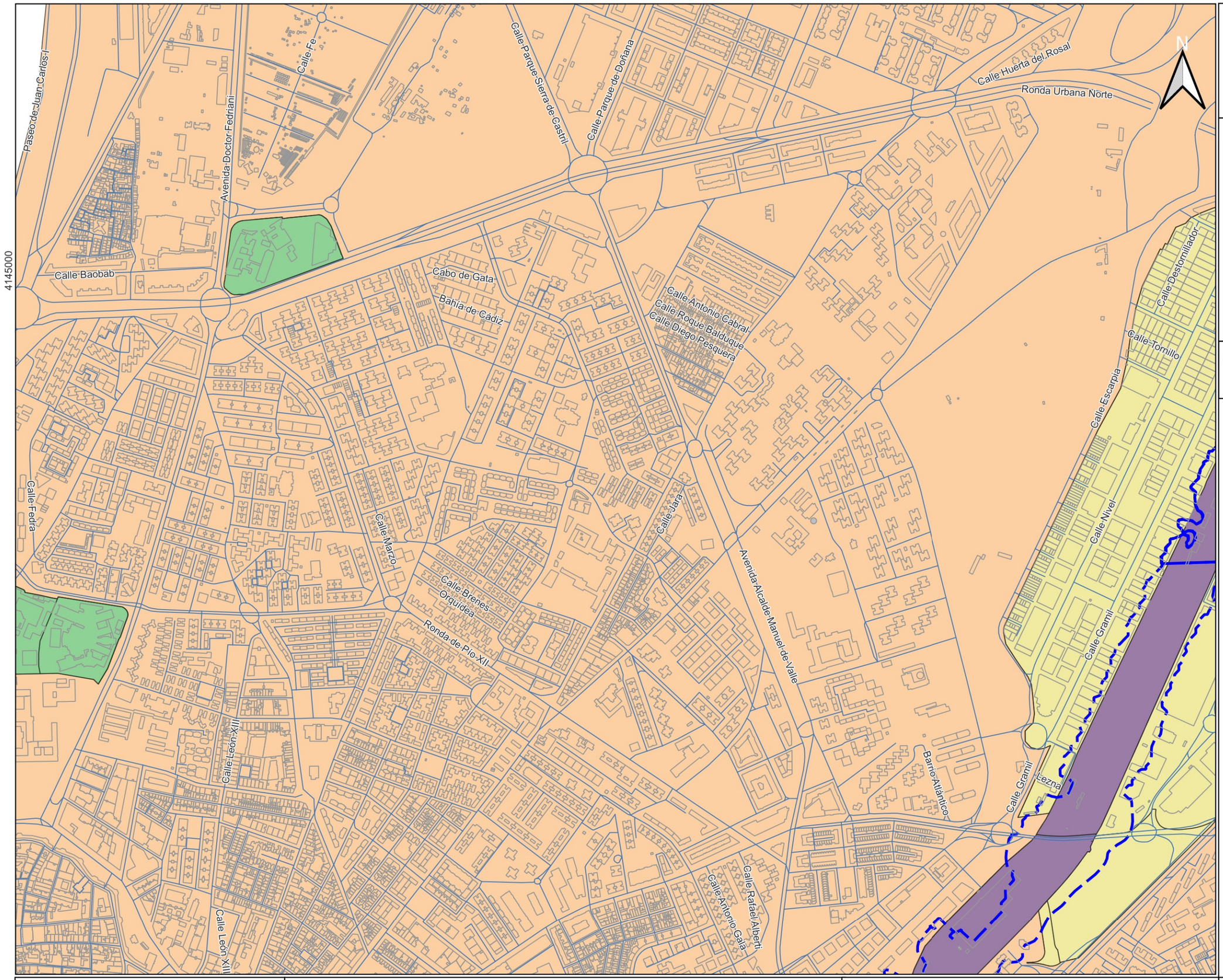

NO8DO

AYUNTAMIENTO DE SEVILLA

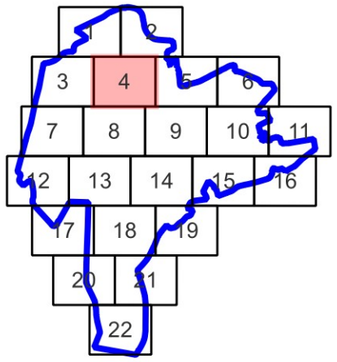

0 100 200 300 400 500 m

LEYENDA TEMÁTICA

Elementros gráficos

- Límite del municipio
- Carreteras
- Ferrocarriles
- Pantallas
- Edificios
- Servidumbres acústica
- Áreas de afección grandes ejes

Zonificación acústica

- Uso infraestructura transporte f1
- Uso recreativo espectáculo c1
- Uso Sanitario Docente Cultural e1
- Uso industrial b1
- Uso residencial a1
- Uso terciario d2
- Uso turístico d1

INERCO Acústica

PROYECTO	DESIGNACIÓN	Nº DE PLANO	HOJA
MAPA ESTRATÉGICO DE RUIDOS DE LA AGLOMERACIÓN DE SEVILLA AÑO 2022 (FASE 4ª)	Zonificación acústica	6.4	4

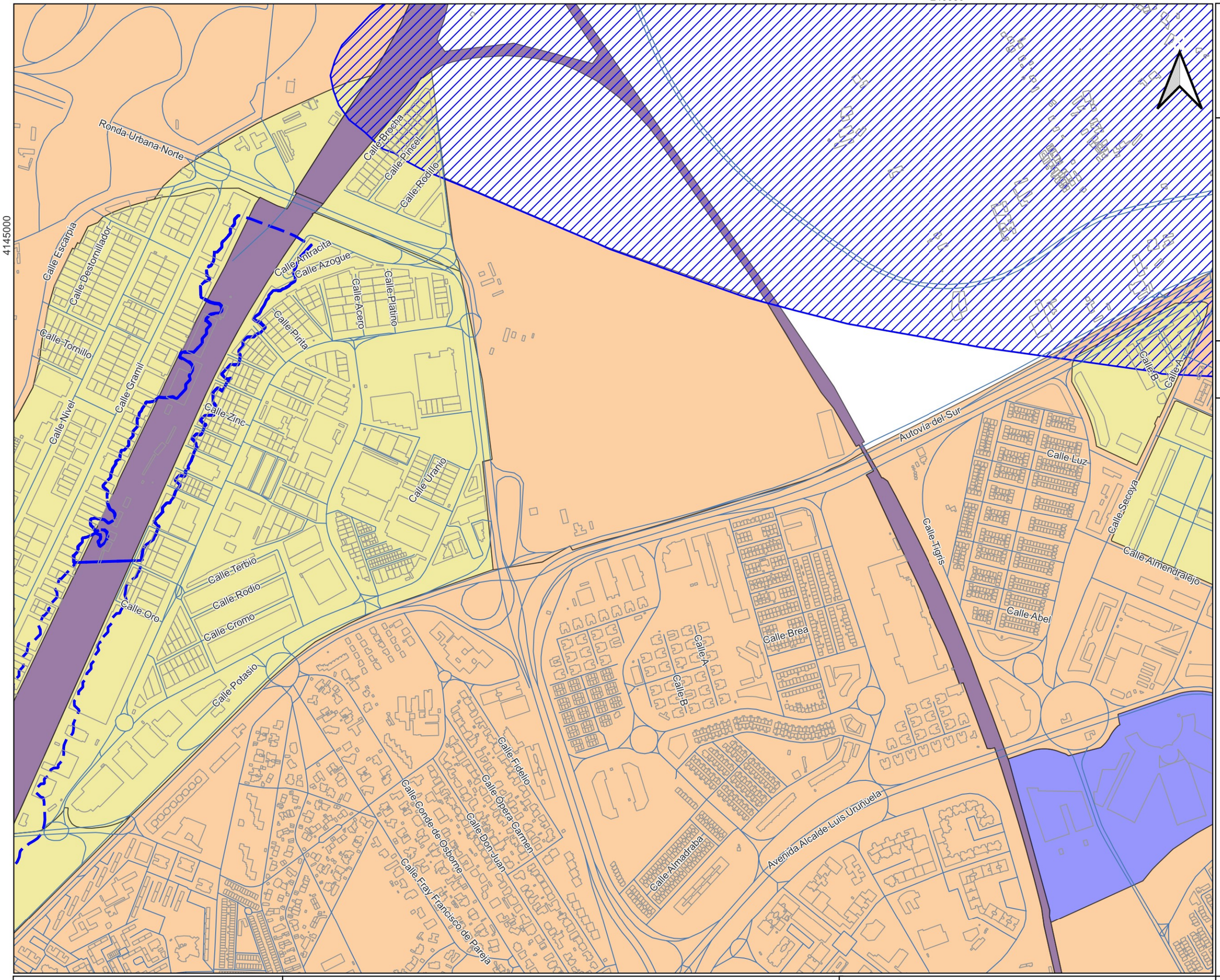

NO8DO

AYUNTAMIENTO DE SEVILLA

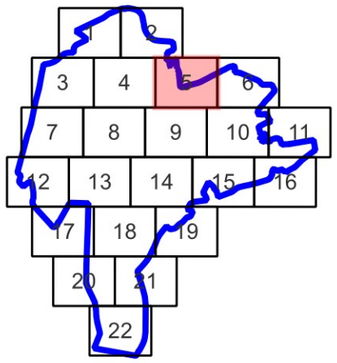

0 100 200 300 400 500 m

LEYENDA TEMÁTICA

Elementros gráficos

- Límite del municipio
- Carreteras
- Ferrocarriles
- Pantallas
- Edificios
- Servidumbres acústica
- Áreas de afección grandes ejes

Zonificación acústica

- Uso infraestructura transporte f1
- Uso recreativo espectáculo c1
- Uso Sanitario Docente Cultural e1
- Uso industrial b1
- Uso residencial a1
- Uso terciario d2
- Uso turístico d1

INERCO Acústica	PROYECTO	DESIGNACIÓN	Nº DE PLANO	HOJA
	MAPA ESTRATÉGICO DE RUIDOS DE LA AGLOMERACIÓN DE SEVILLA AÑO 2022 (FASE 4ª)	Zonificación acústica	6.5	5

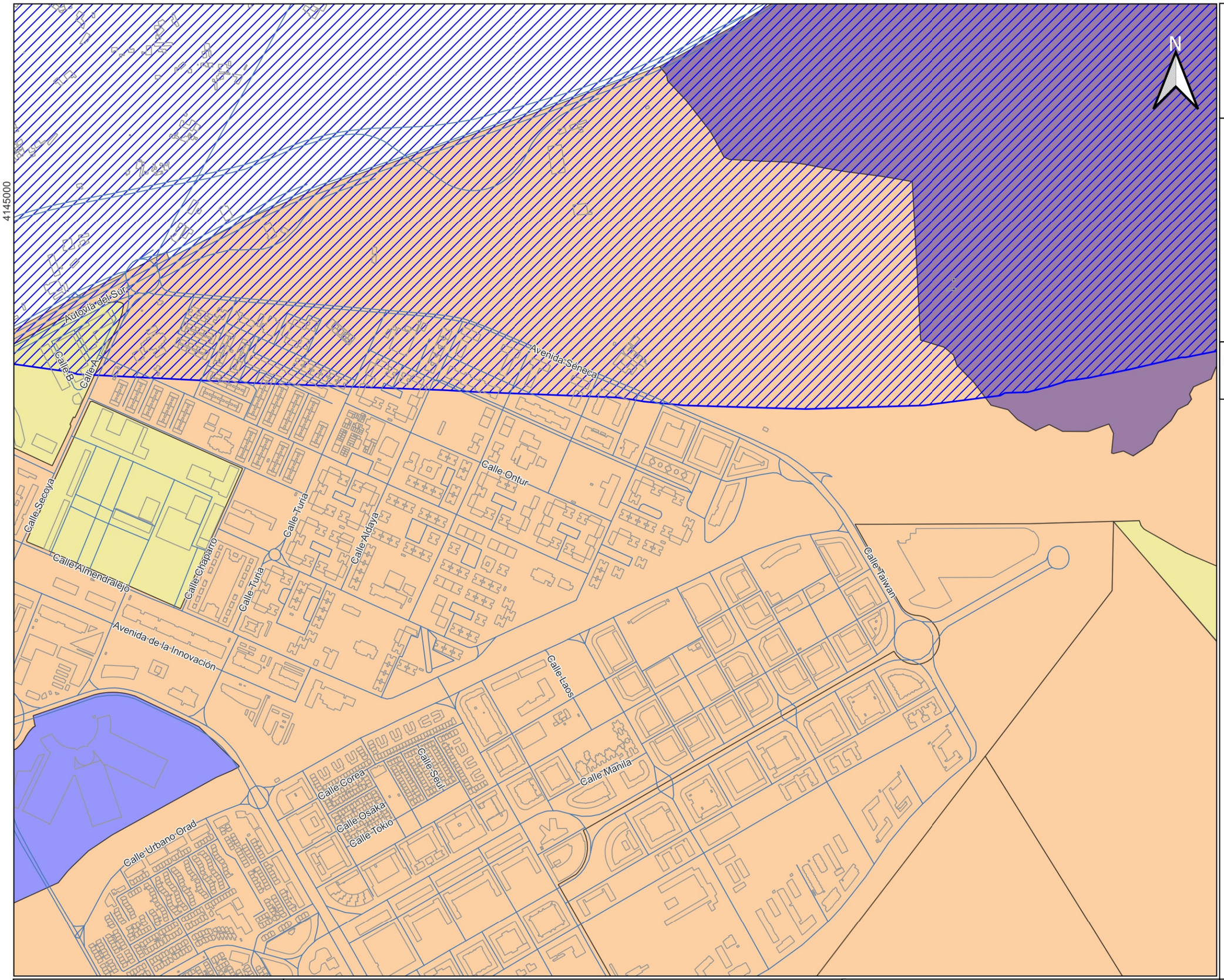

NO8DO

AYUNTAMIENTO DE SEVILLA

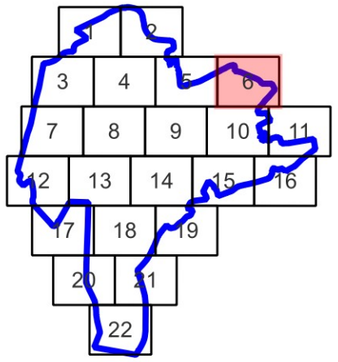

0 100 200 300 400 500 m

LEYENDA TEMÁTICA

Elementros gráficos

- Límite del municipio
- Carreteras
- Ferrocarriles
- Pantallas
- Edificios
- Servidumbres acústica
- Áreas de afección grandes ejes

Zonificación acústica

- Uso infraestructura transporte f1
- Uso recreativo espectáculo c1
- Uso Sanitario Docente Cultural e1
- Uso industrial b1
- Uso residencial a1
- Uso terciario d2
- Uso turístico d1

INERCO Acústica	PROYECTO	DESIGNACIÓN	Nº DE PLANO	HOJA
	MAPA ESTRATÉGICO DE RUIDOS DE LA AGLOMERACIÓN DE SEVILLA AÑO 2022 (FASE 4ª)	Zonificación acústica	6.6	6

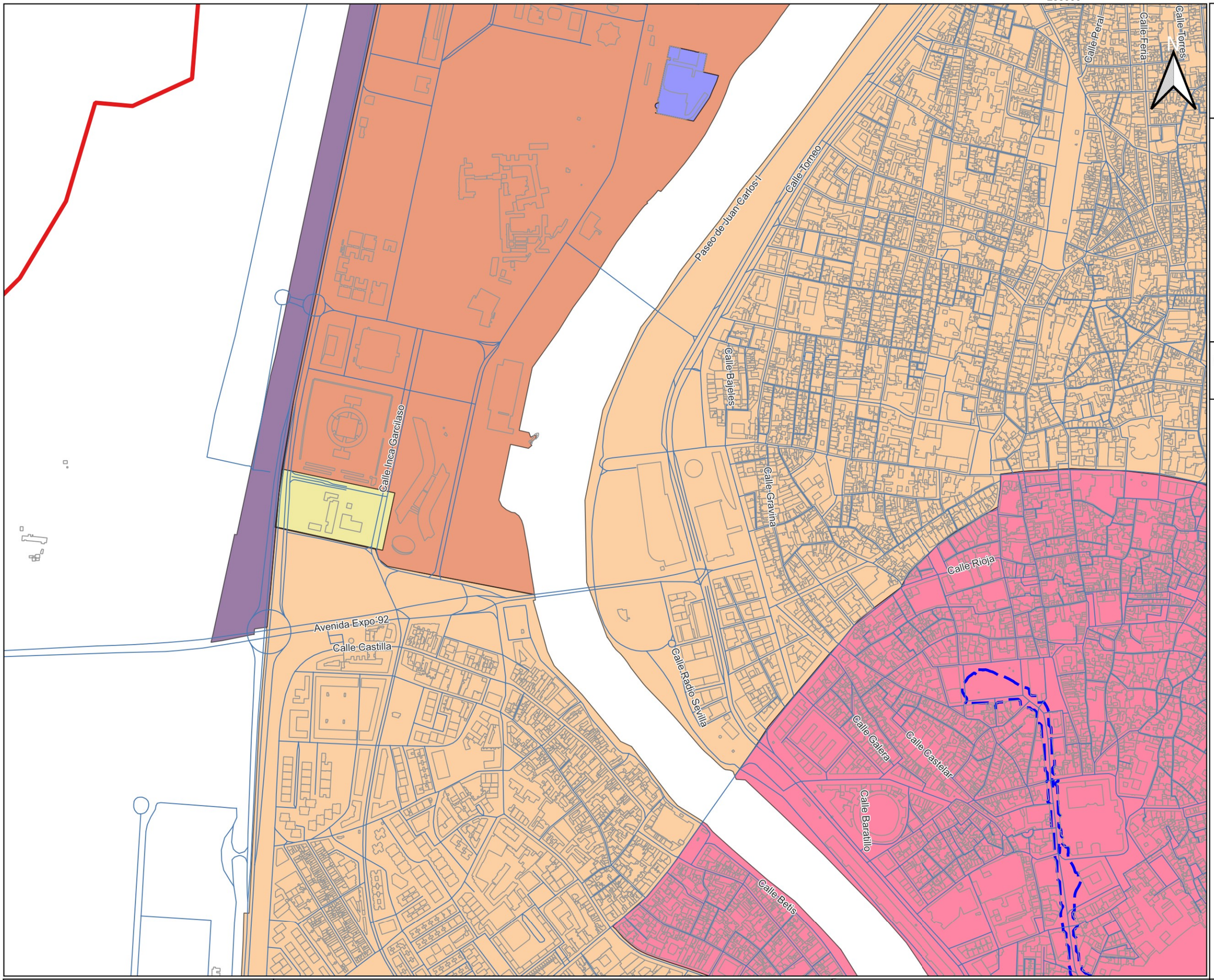

NO8DO

AYUNTAMIENTO DE SEVILLA

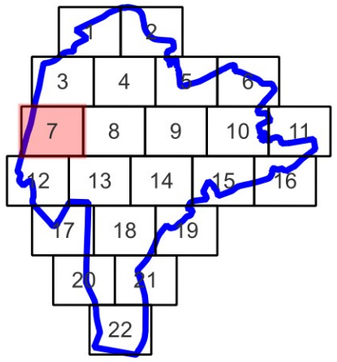

0 100 200 300 400 500 m

LEYENDA TEMÁTICA

Elementros gráficos

- Límite del municipio
- Carreteras
- Ferrocarriles
- Pantallas
- Edificios
- Servidumbres acústica
- Áreas de afección grandes ejes

Zonificación acústica

- Uso infraestructura transporte f1
- Uso recreativo espectáculo c1
- Uso Sanitario Docente Cultural e1
- Uso industrial b1
- Uso residencial a1
- Uso terciario d2
- Uso turístico d1

INERCO Acústica

PROYECTO	DESIGNACIÓN	Nº DE PLANO	HOJA
MAPA ESTRATÉGICO DE RUIDOS DE LA AGLOMERACIÓN DE SEVILLA AÑO 2022 (FASE 4ª)	Zonificación acústica	6.7	7

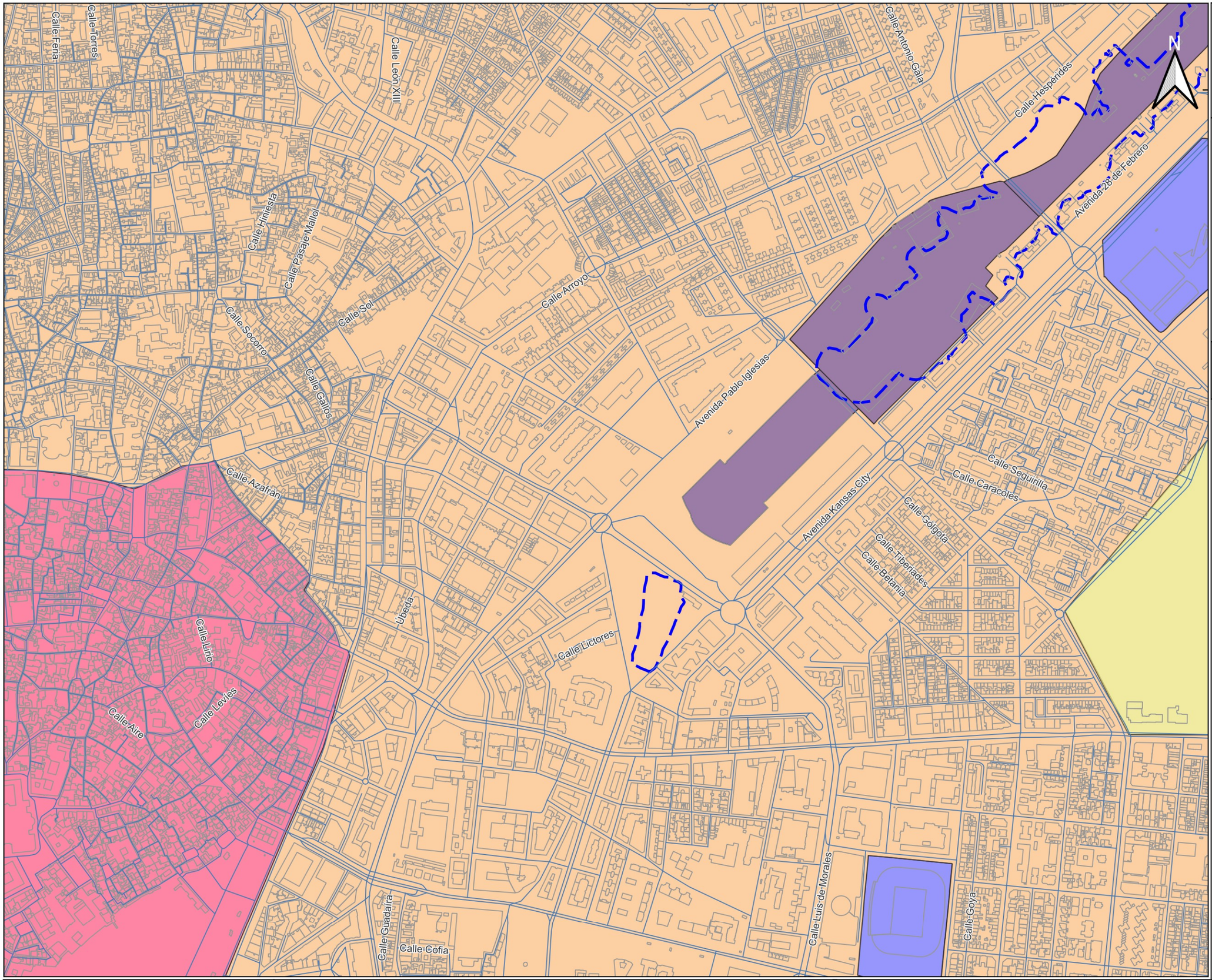

NO8DO

AYUNTAMIENTO DE SEVILLA

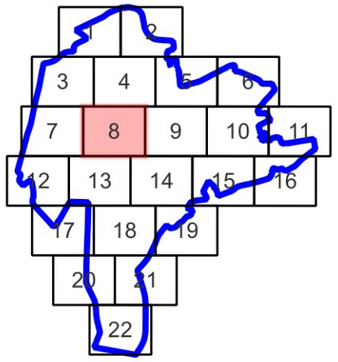

0 100 200 300 400 500 m

LEYENDA TEMÁTICA

Elementros gráficos

- Límite del municipio
- Carreteras
- Ferrocarriles
- Pantallas
- Edificios
- Servidumbres acústica
- Áreas de afección grandes ejes

Zonificación acústica

- Uso infraestructura transporte f1
- Uso recreativo espectáculo c1
- Uso Sanitario Docente Cultural e1
- Uso industrial b1
- Uso residencial a1
- Uso terciario d2
- Uso turístico d1

INERCO Acústica

PROYECTO	DESIGNACIÓN	Nº DE PLANO	HOJA
MAPA ESTRATÉGICO DE RUIDOS DE LA AGLOMERACIÓN DE SEVILLA AÑO 2022 (FASE 4ª)	Zonificación acústica	6.8	8

240000

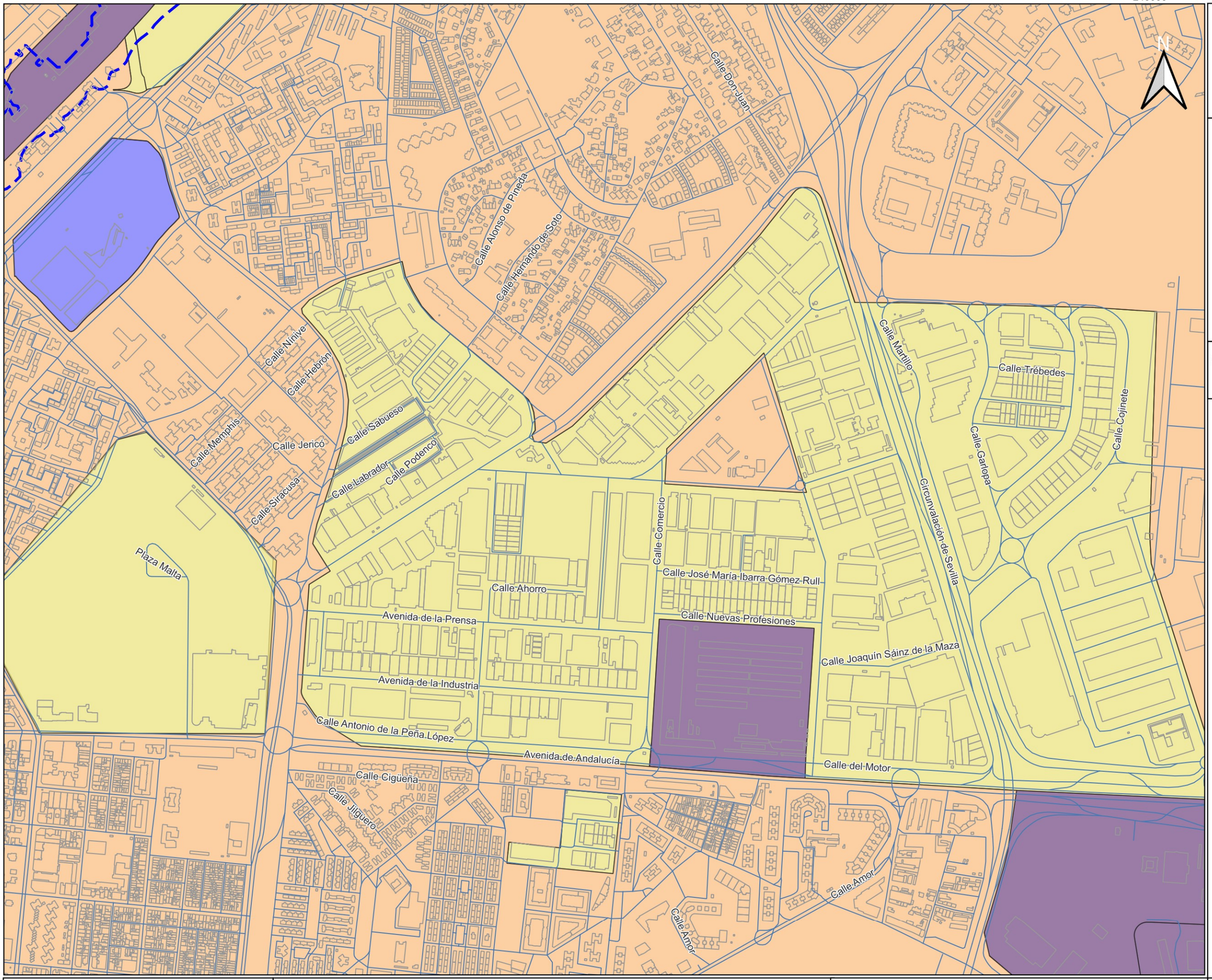

NO8DO

AYUNTAMIENTO DE SEVILLA

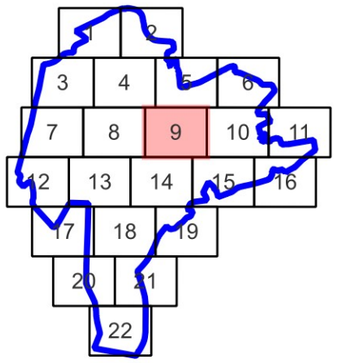

0 100 200 300 400 500 m

LEYENDA TEMÁTICA

Elementros gráficos

- Límite del municipio
- Carreteras
- Ferrocarriles
- Pantallas
- Edificios
- Servidumbres acústica
- Áreas de afección grandes ejes

Zonificación acústica

- Uso infraestructura transporte f1
- Uso recreativo espectáculo c1
- Uso Sanitario Docente Cultural e1
- Uso industrial b1
- Uso residencial a1
- Uso terciario d2
- Uso turístico d1

INERCO Acústica

PROYECTO	DESIGNACIÓN	Nº DE PLANO	HOJA
MAPA ESTRATÉGICO DE RUIDOS DE LA AGLOMERACIÓN DE SEVILLA AÑO 2022 (FASE 4ª)	Zonificación acústica	6.9	9

240000

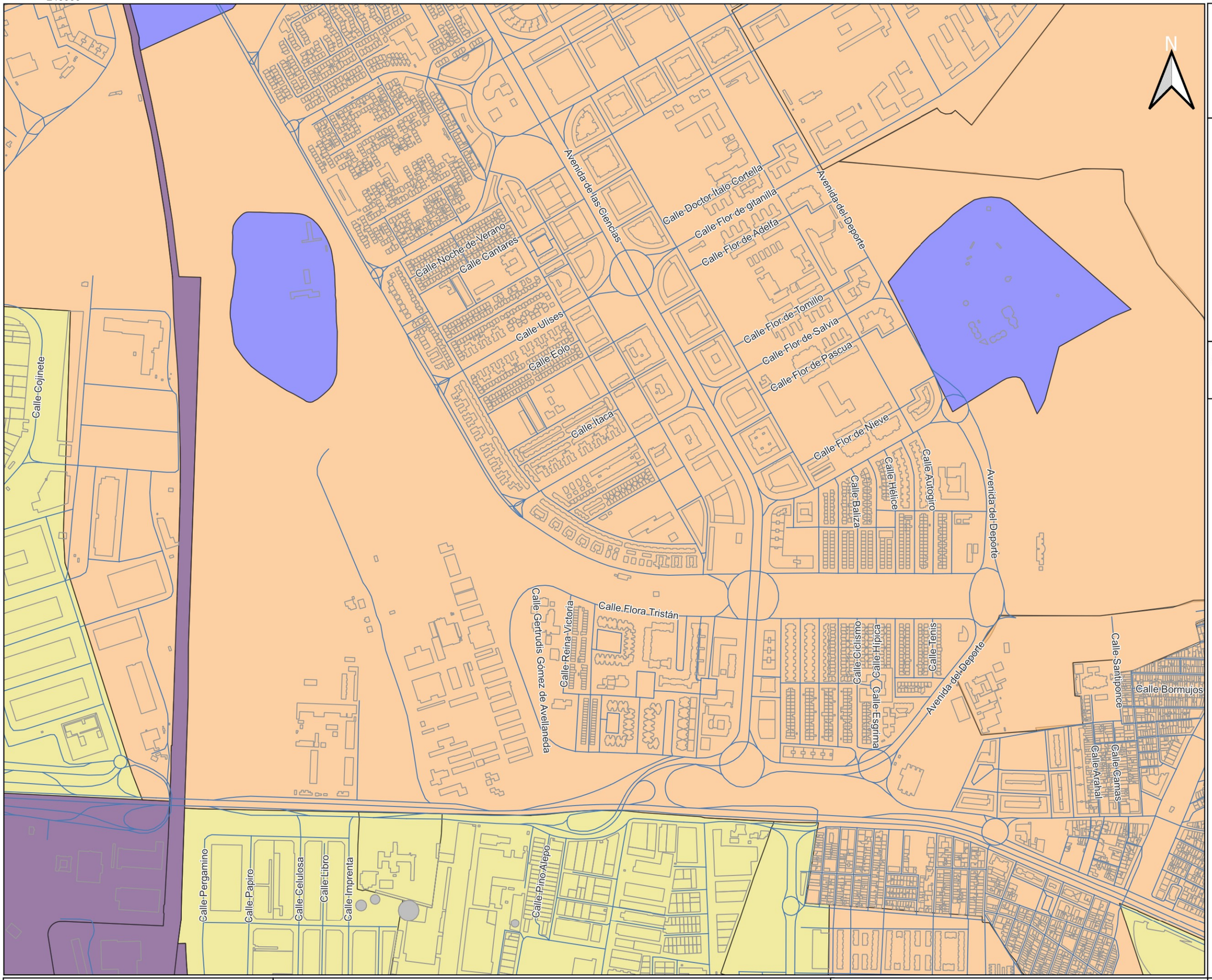

NO8DO

AYUNTAMIENTO DE SEVILLA

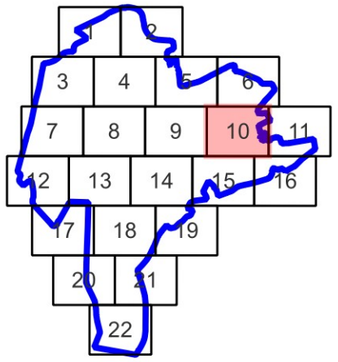

0 100 200 300 400 500 m

LEYENDA TEMÁTICA

Elementros gráficos

- Límite del municipio
- Carreteras
- Ferrocarriles
- Pantallas
- Edificios
- Servidumbres acústica
- Áreas de afección grandes ejes

Zonificación acústica

- Uso infraestructura transporte f1
- Uso recreativo espectáculo c1
- Uso Sanitario Docente Cultural e1
- Uso industrial b1
- Uso residencial a1
- Uso terciario d2
- Uso turístico d1

INERCO Acústica	PROYECTO	DESIGNACIÓN	Nº DE PLANO	HOJA
	MAPA ESTRATÉGICO DE RUIDOS DE LA AGLOMERACIÓN DE SEVILLA AÑO 2022 (FASE 4ª)	Zonificación acústica	6.10	10

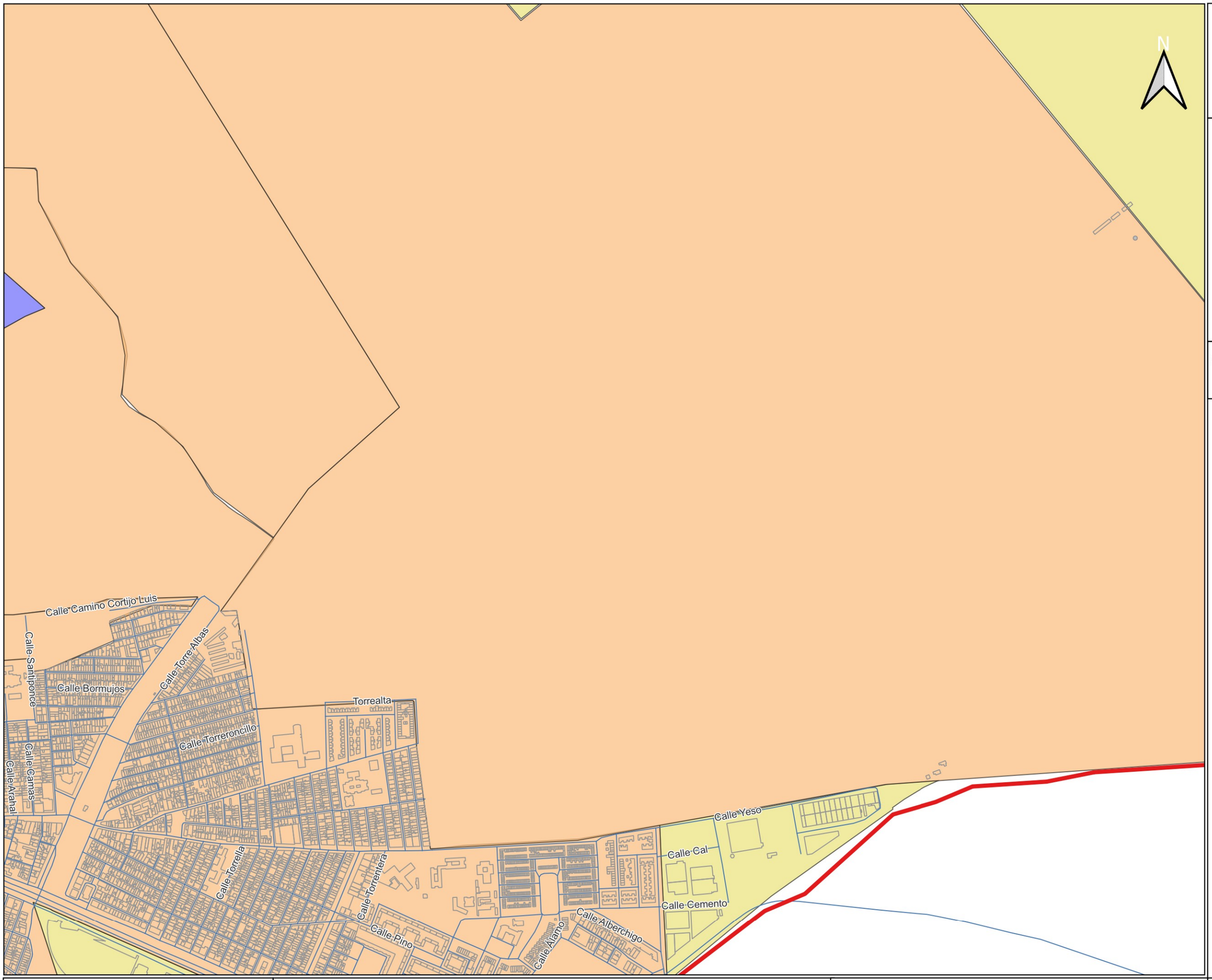

NO8DO

AYUNTAMIENTO DE SEVILLA

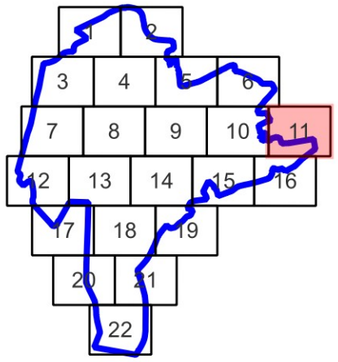

0 100 200 300 400 500 m

LEYENDA TEMÁTICA

Elementros gráficos

- Límite del municipio
- Carreteras
- Ferrocarriles
- Pantallas
- Edificios
- Servidumbres acústica
- Áreas de afección grandes ejes

Zonificación acústica

- Uso infraestructura transporte f1
- Uso recreativo espectáculo c1
- Uso Sanitario Docente Cultural e1
- Uso industrial b1
- Uso residencial a1
- Uso terciario d2
- Uso turístico d1

INERCO Acústica

PROYECTO	DESIGNACIÓN	Nº DE PLANO	HOJA
MAPA ESTRATÉGICO DE RUIDOS DE LA AGLOMERACIÓN DE SEVILLA AÑO 2022 (FASE 4ª)	Zonificación acústica	6.11	11

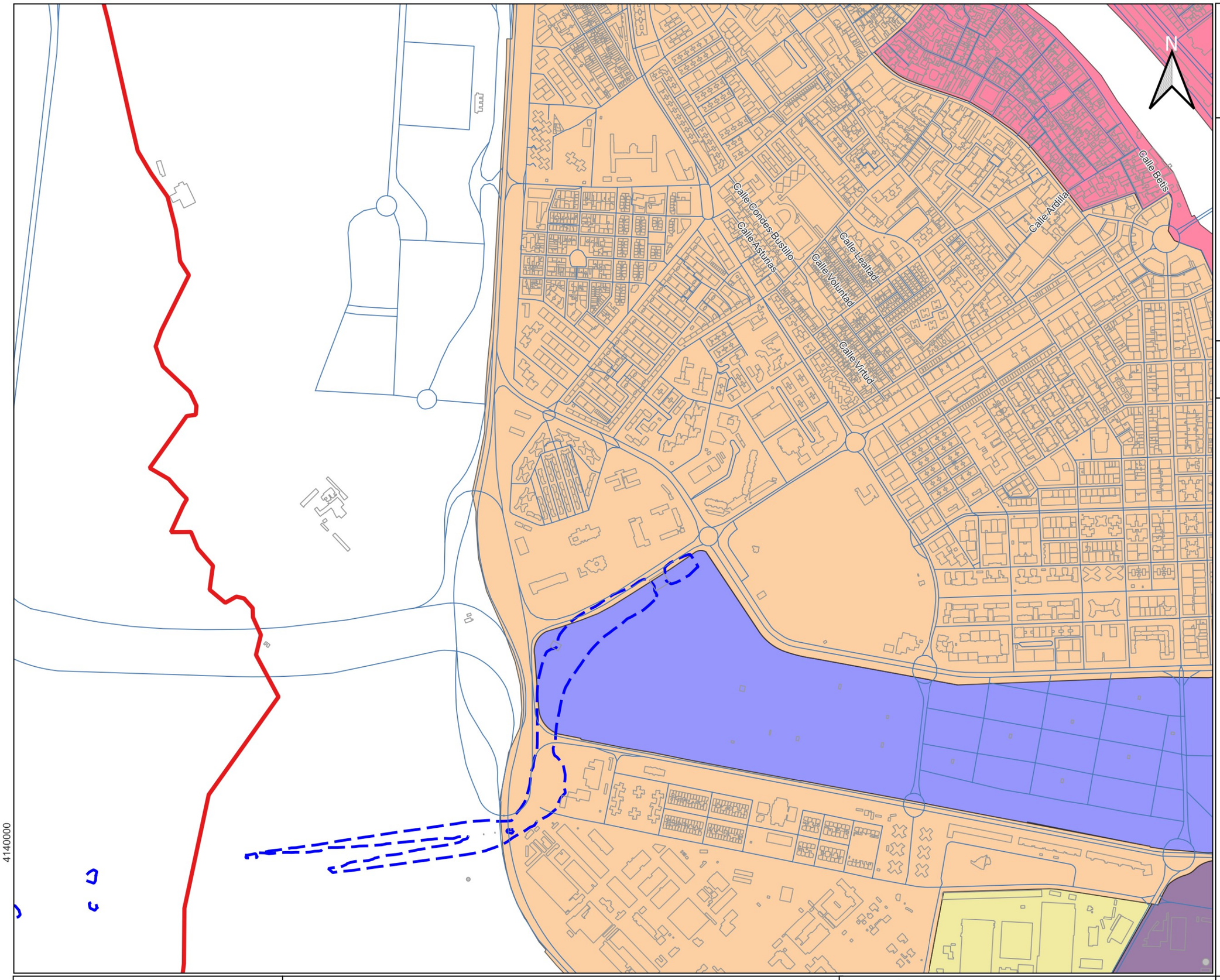

NO8DO

AYUNTAMIENTO DE SEVILLA

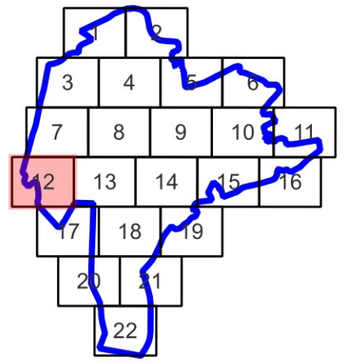

0 100 200 300 400 500 m

LEYENDA TEMÁTICA

Elementros gráficos

- Límite del municipio
- Carreteras
- Ferrocarriles
- Pantallas
- Edificios
- Servidumbres acústica
- Áreas de afección grandes ejes

Zonificación acústica

- Uso infraestructura transporte f1
- Uso recreativo espectáculo c1
- Uso Sanitario Docente Cultural e1
- Uso industrial b1
- Uso residencial a1
- Uso terciario d2
- Uso turístico d1

INERCO Acústica

PROYECTO	DESIGNACIÓN	Nº DE PLANO	HOJA
MAPA ESTRATÉGICO DE RUIDOS DE LA AGLOMERACIÓN DE SEVILLA AÑO 2022 (FASE 4ª)	Zonificación acústica	6.12	12

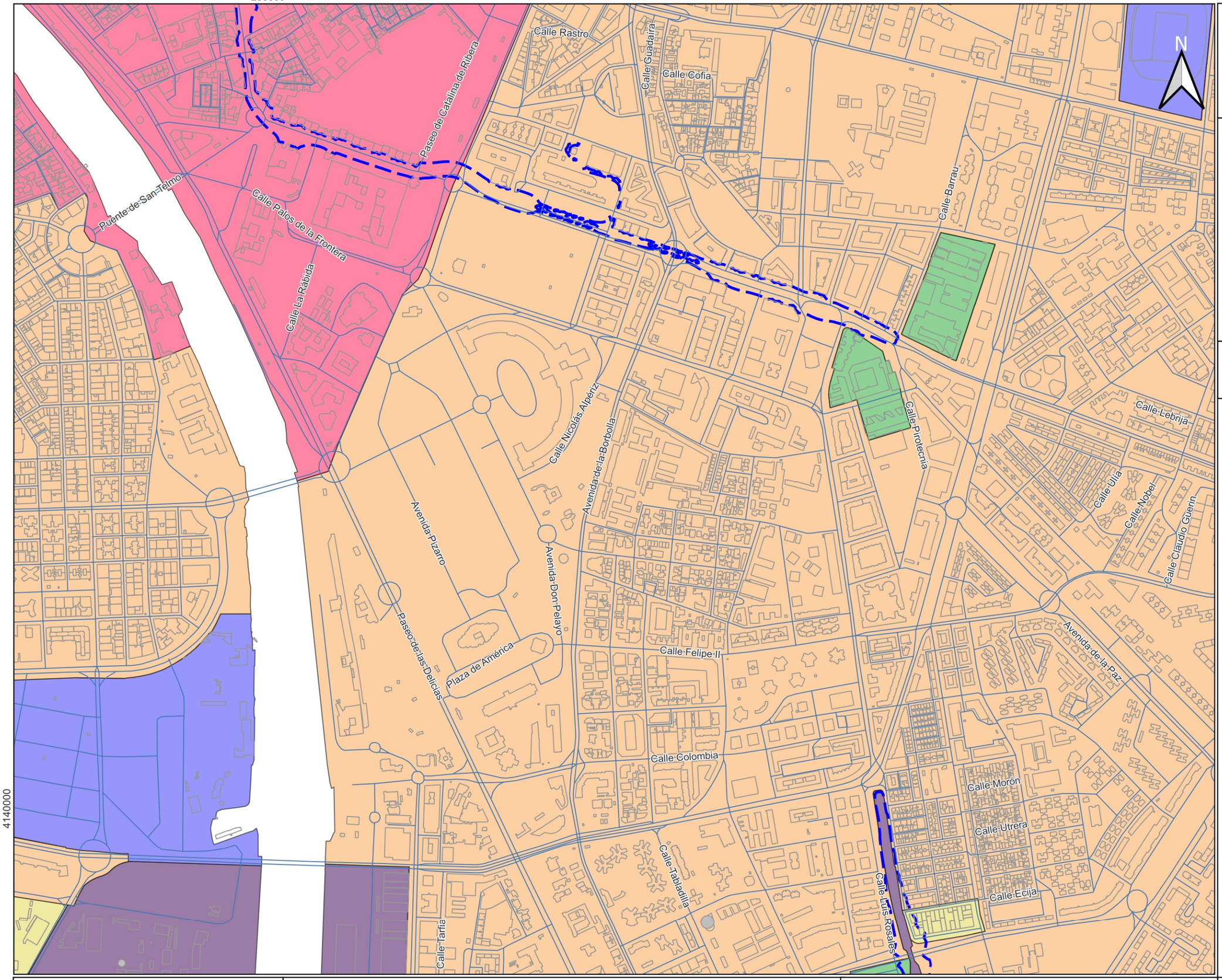

NO8DO

AYUNTAMIENTO DE SEVILLA

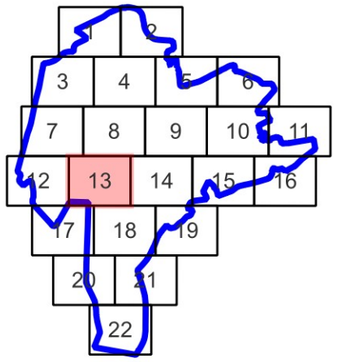

0 100 200 300 400 500 m

LEYENDA TEMÁTICA

Elementros gráficos

- Límite del municipio
- Carreteras
- Ferrocarriles
- Pantallas
- Edificios
- Servidumbres acústica
- Áreas de afección grandes ejes

Zonificación acústica

- Uso infraestructura transporte f1
- Uso recreativo espectáculo c1
- Uso Sanitario Docente Cultural e1
- Uso industrial b1
- Uso residencial a1
- Uso terciario d2
- Uso turístico d1

INERCO Acústica

PROYECTO	DESIGNACIÓN	Nº DE PLANO	HOJA
MAPA ESTRATÉGICO DE RUIDOS DE LA AGLOMERACIÓN DE SEVILLA AÑO 2022 (FASE 4ª)	Zonificación acústica	6.13	13

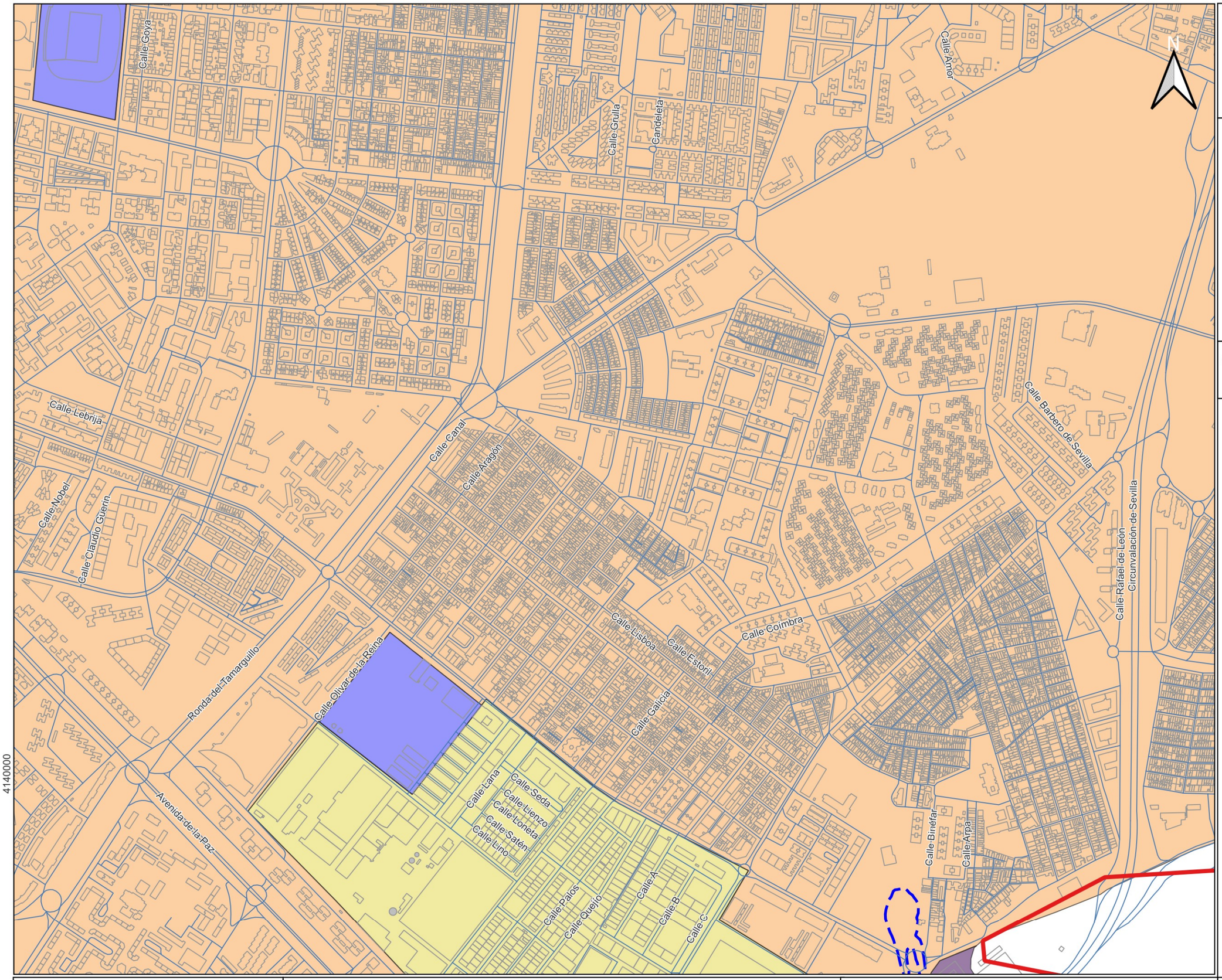

NO8DO

AYUNTAMIENTO DE SEVILLA

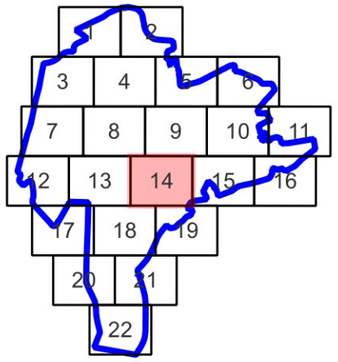

0 100 200 300 400 500 m

LEYENDA TEMÁTICA

Elementros gráficos

- Límite del municipio
- Carreteras
- Ferrocarriles
- Pantallas
- Edificios
- Servidumbres acústica
- Áreas de afección grandes ejes

Zonificación acústica

- Uso infraestructura transporte f1
- Uso recreativo espectáculo c1
- Uso Sanitario Docente Cultural e1
- Uso industrial b1
- Uso residencial a1
- Uso terciario d2
- Uso turístico d1

INERCO Acústica

PROYECTO	DESIGNACIÓN	Nº DE PLANO	HOJA
MAPA ESTRATÉGICO DE RUIDOS DE LA AGLOMERACIÓN DE SEVILLA AÑO 2022 (FASE 4ª)	Zonificación acústica	6.14	14

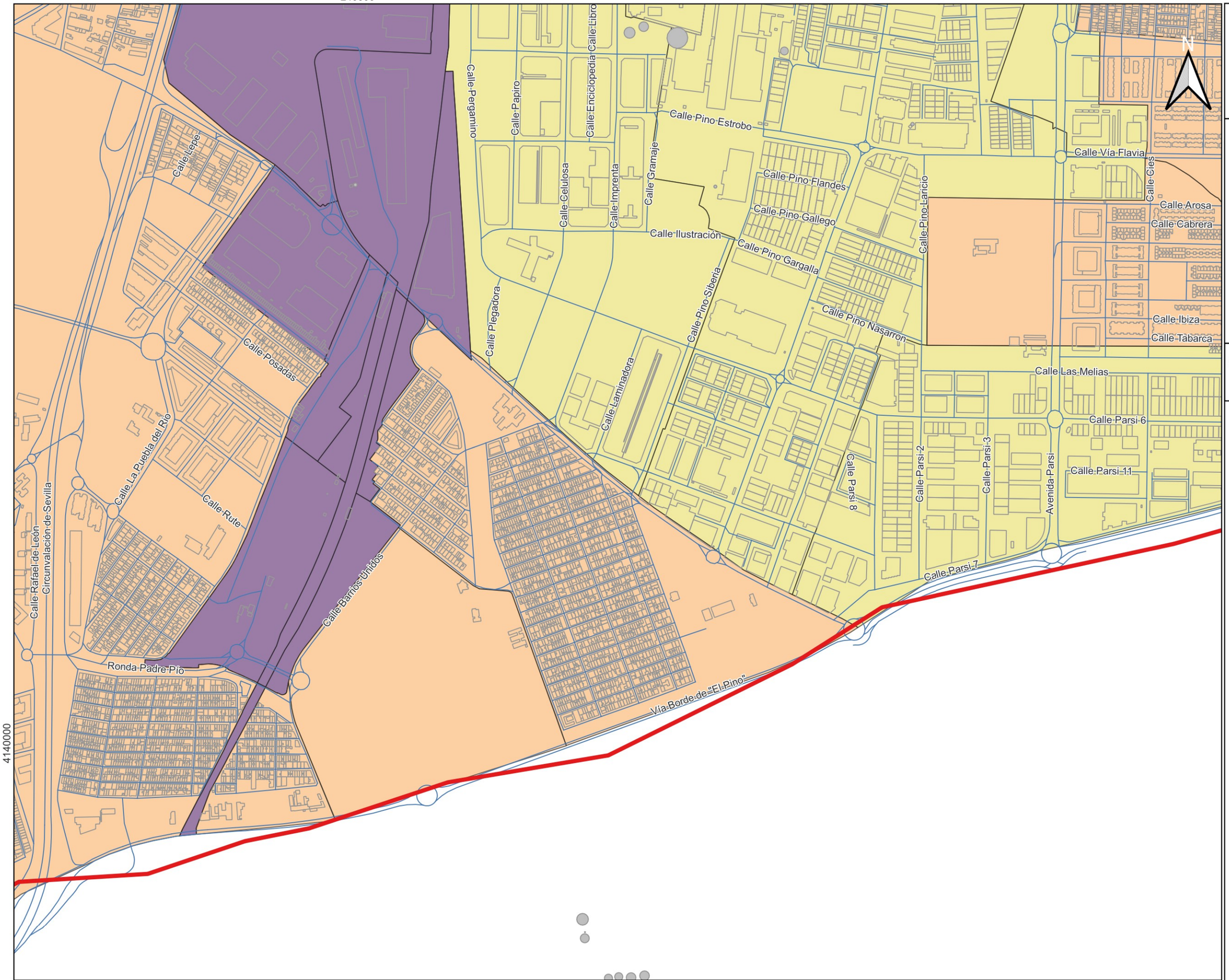

NO8DO

AYUNTAMIENTO DE SEVILLA

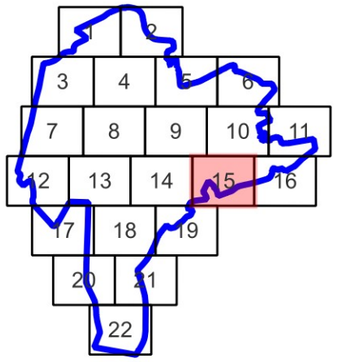

0 100 200 300 400 500 m

LEYENDA TEMÁTICA

Elementros gráficos

- Límite del municipio
- Carreteras
- Ferrocarriles
- Pantallas
- Edificios
- Servidumbres acústica
- Áreas de afección grandes ejes

Zonificación acústica

- Uso infraestructura transporte f1
- Uso recreativo espectáculo c1
- Uso Sanitario Docente Cultural e1
- Uso industrial b1
- Uso residencial a1
- Uso terciario d2
- Uso turístico d1

INERCO Acústica

PROYECTO	DESIGNACIÓN	Nº DE PLANO	HOJA
MAPA ESTRATÉGICO DE RUIDOS DE LA AGLOMERACIÓN DE SEVILLA AÑO 2022 (FASE 4ª)	Zonificación acústica	6.15	15

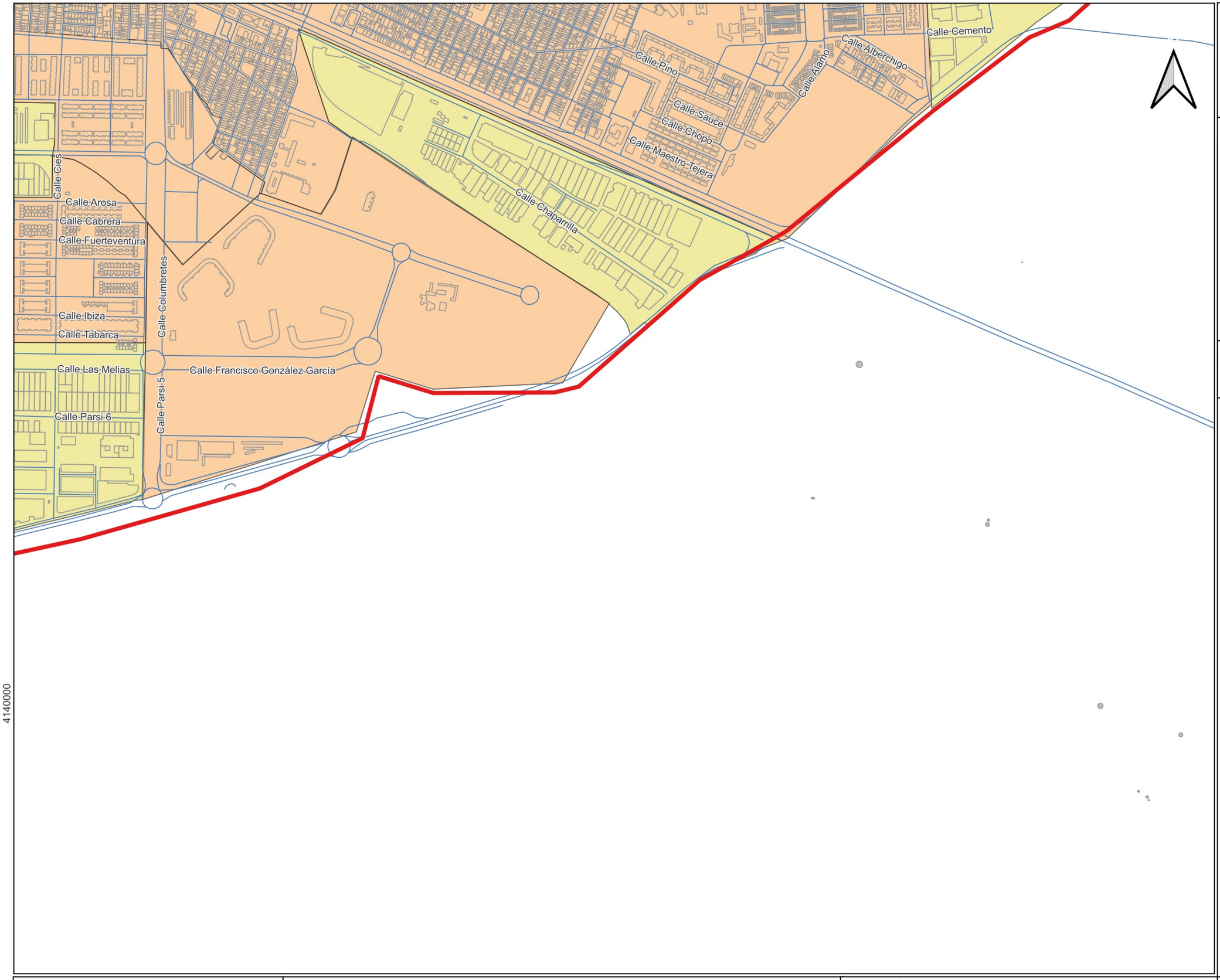

NO8DO

AYUNTAMIENTO DE SEVILLA

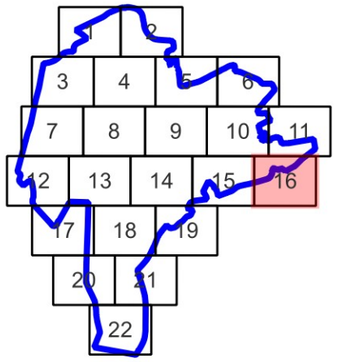

0 100 200 300 400 500 m

LEYENDA TEMÁTICA

Elementros gráficos

- Límite del municipio
- Carreteras
- Ferrocarriles
- Pantallas
- Edificios
- Servidumbres acústica
- Áreas de afección grandes ejes

Zonificación acústica

- Uso infraestructura transporte f1
- Uso recreativo espectáculo c1
- Uso Sanitario Docente Cultural e1
- Uso industrial b1
- Uso residencial a1
- Uso terciario d2
- Uso turístico d1

INERCO Acústica	PROYECTO	DESIGNACIÓN	Nº DE PLANO	HOJA
	MAPA ESTRATÉGICO DE RUIDOS DE LA AGLOMERACIÓN DE SEVILLA AÑO 2022 (FASE 4ª)	Zonificación acústica	6.16	16

235000

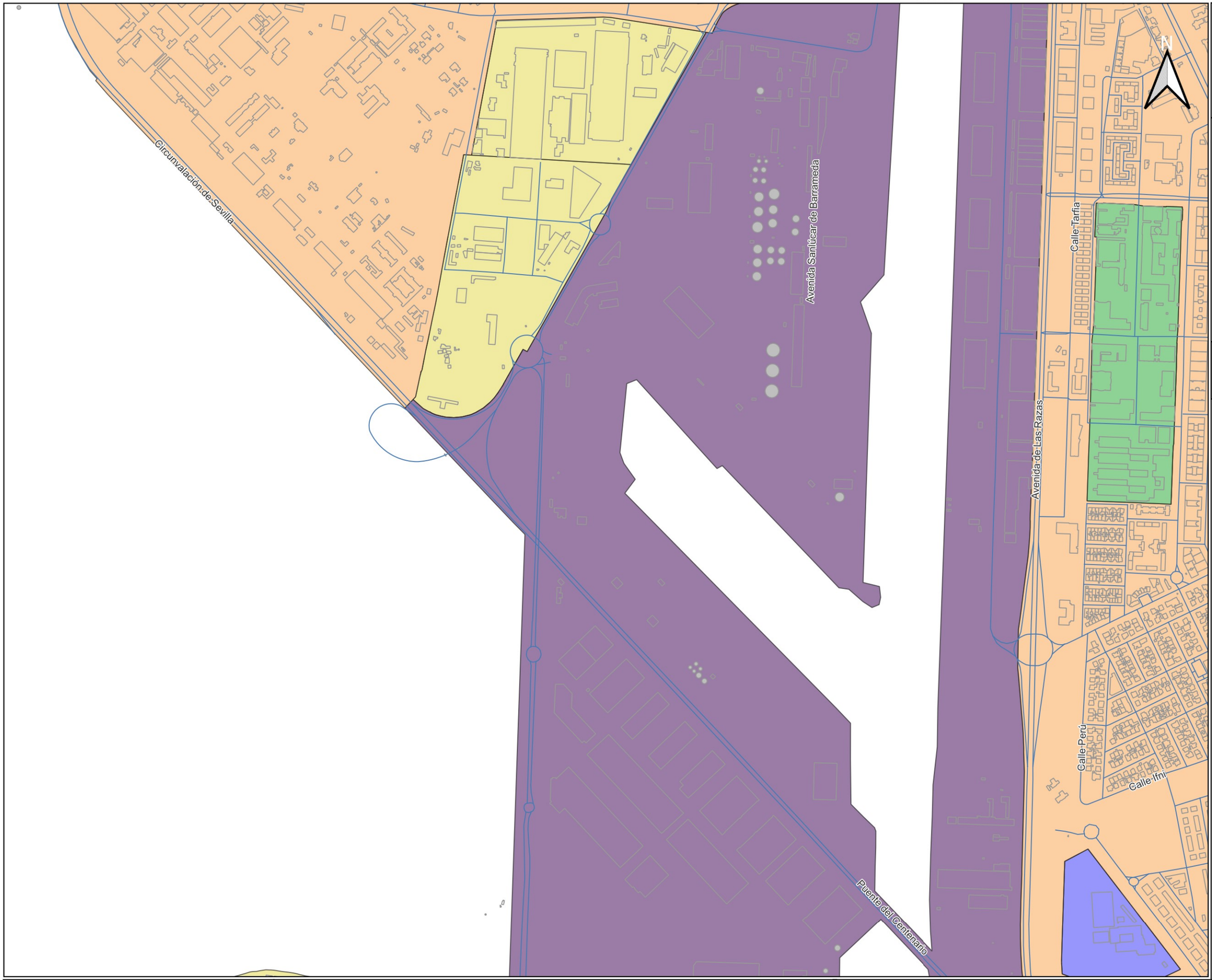

NO8DO

AYUNTAMIENTO DE SEVILLA

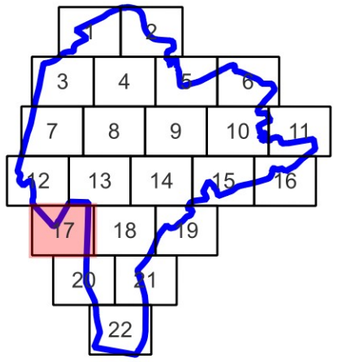

0 100 200 300 400 500 m

LEYENDA TEMÁTICA

Elementros gráficos

- Límite del municipio
- Carreteras
- Ferrocarriles
- Pantallas
- Edificios
- Servidumbres acústica
- Áreas de afección grandes ejes

Zonificación acústica

- Uso infraestructura transporte f1
- Uso recreativo espectáculo c1
- Uso Sanitario Docente Cultural e1
- Uso industrial b1
- Uso residencial a1
- Uso terciario d2
- Uso turístico d1

INERCO Acústica	PROYECTO	DESIGNACIÓN	Nº DE PLANO	HOJA
	MAPA ESTRATÉGICO DE RUIDOS DE LA AGLOMERACIÓN DE SEVILLA AÑO 2022 (FASE 4ª)	Zonificación acústica	6.17	17

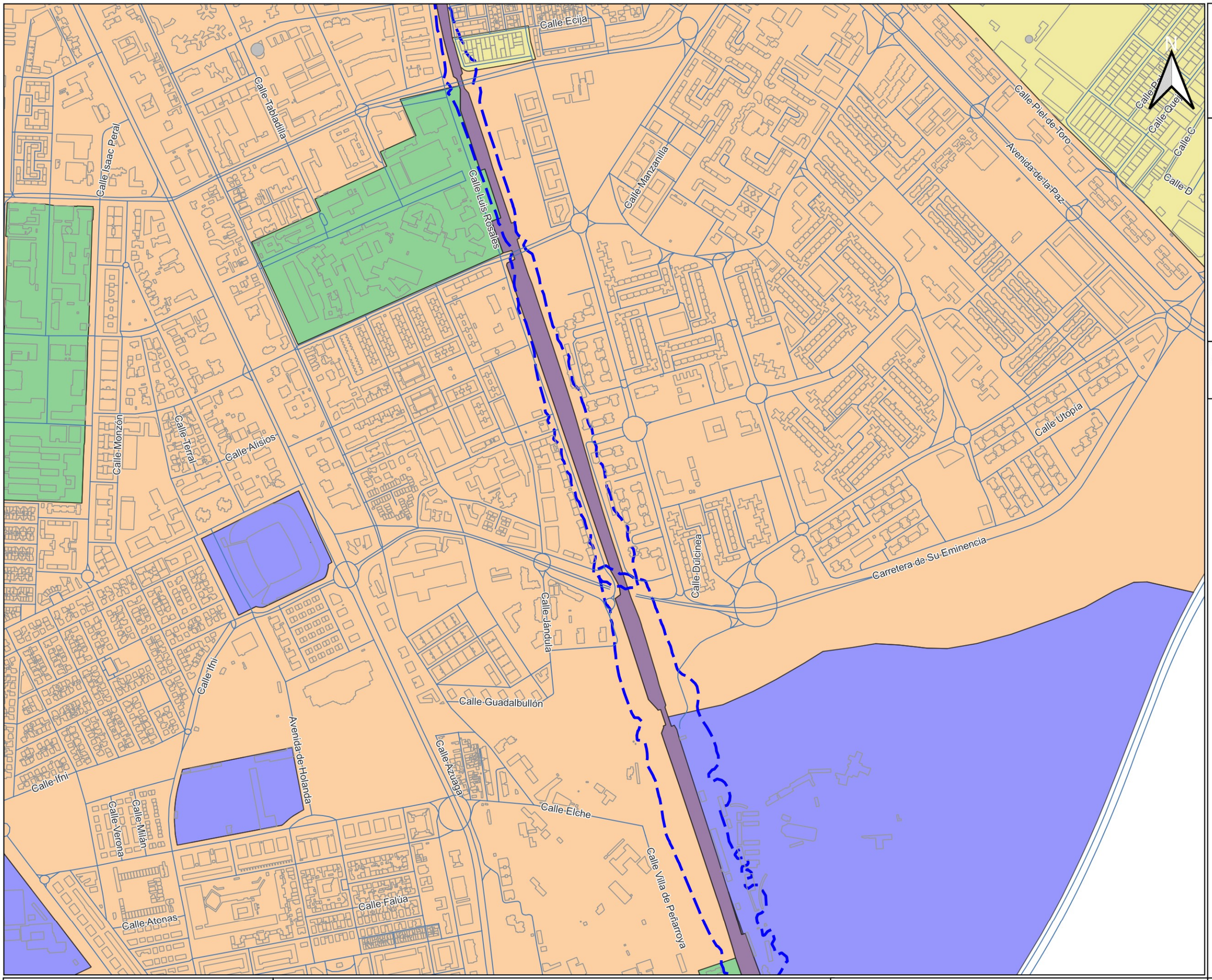

NO8DO

AYUNTAMIENTO DE SEVILLA

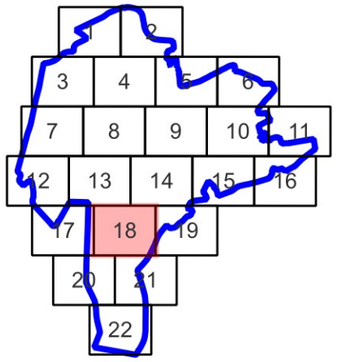

0 100 200 300 400 500 m

LEYENDA TEMÁTICA

Elementros gráficos

- Límite del municipio
- Carreteras
- Ferrocarriles
- Pantallas
- Edificios
- Servidumbres acústica
- Áreas de afección grandes ejes

Zonificación acústica

- Uso infraestructura transporte f1
- Uso recreativo espectáculo c1
- Uso Sanitario Docente Cultural e1
- Uso industrial b1
- Uso residencial a1
- Uso terciario d2
- Uso turístico d1

INERCO Acústica

PROYECTO	DESIGNACIÓN	Nº DE PLANO	HOJA
MAPA ESTRATÉGICO DE RUIDOS DE LA AGLOMERACIÓN DE SEVILLA AÑO 2022 (FASE 4ª)	Zonificación acústica	6.18	18

240000

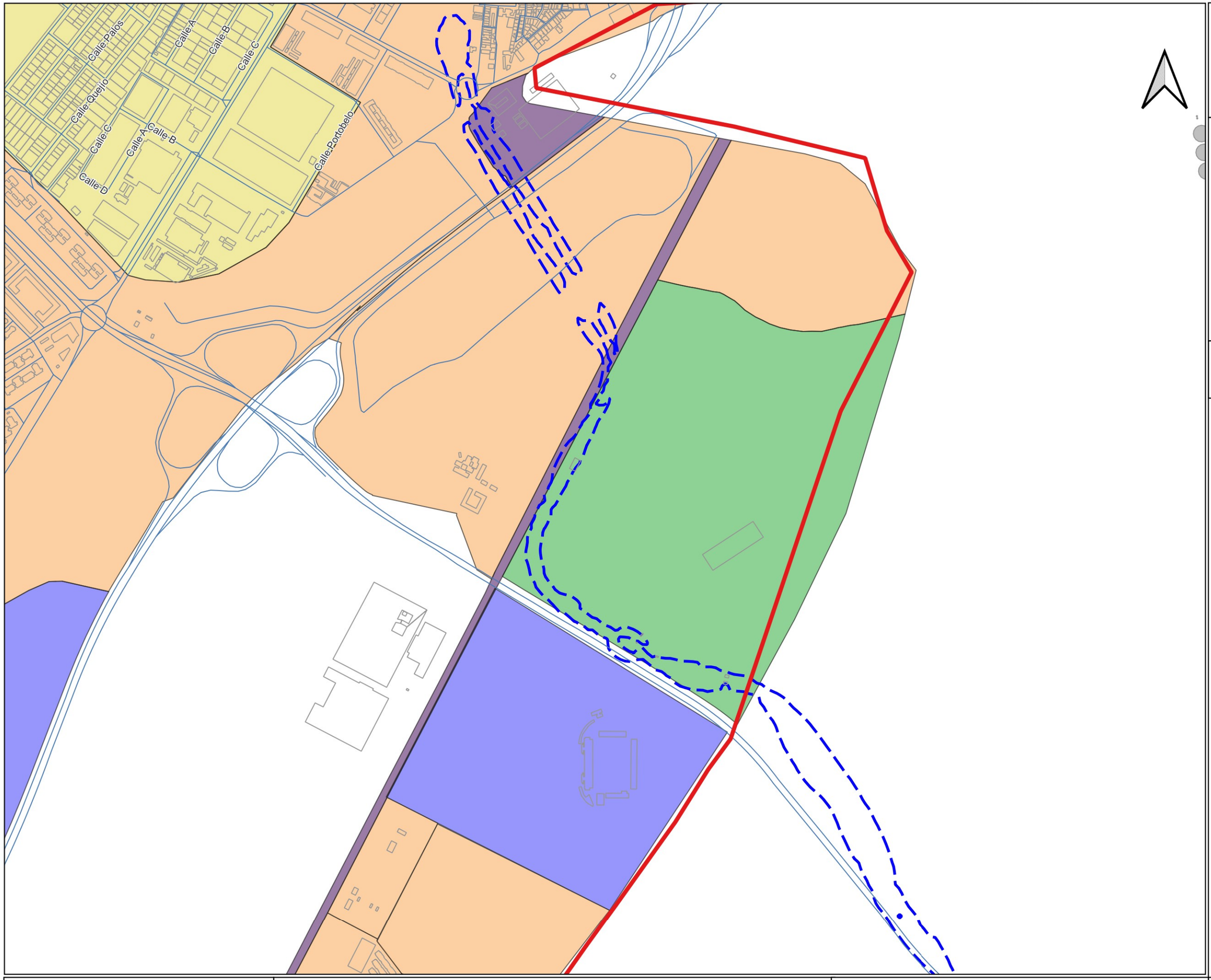

NO8DO

AYUNTAMIENTO DE SEVILLA

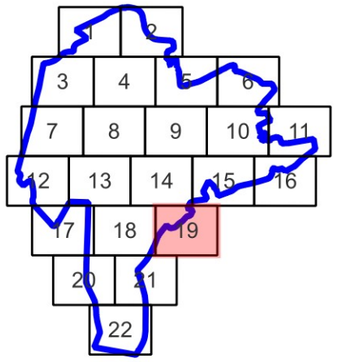

0 100 200 300 400 500 m

LEYENDA TEMÁTICA

Elementros gráficos

- Límite del municipio
- Carreteras
- Ferrocarriles
- Pantallas
- Edificios
- Servidumbres acústica
- Áreas de afección grandes ejes

Zonificación acústica

- Uso infraestructura transporte f1
- Uso recreativo espectáculo c1
- Uso Sanitario Docente Cultural e1
- Uso industrial b1
- Uso residencial a1
- Uso terciario d2
- Uso turístico d1

INERCO Acústica	PROYECTO	DESIGNACIÓN	Nº DE PLANO	HOJA
	MAPA ESTRATÉGICO DE RUIDOS DE LA AGLOMERACIÓN DE SEVILLA AÑO 2022 (FASE 4ª)	Zonificación acústica	6.19	19

235000

NO8DO

AYUNTAMIENTO DE SEVILLA

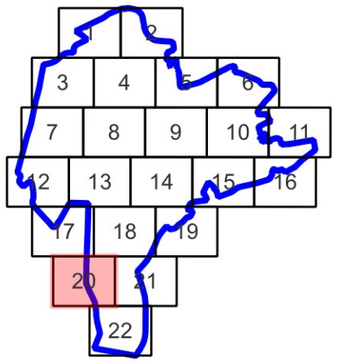

0 100 200 300 400 500 m

LEYENDA TEMÁTICA

Elementros gráficos

- Límite del municipio
- Carreteras
- Ferrocarriles
- Pantallas
- Edificios
- Servidumbres acústica
- Áreas de afección grandes ejes

Zonificación acústica

- Uso infraestructura transporte f1
- Uso recreativo espectáculo c1
- Uso Sanitario Docente Cultural e1
- Uso industrial b1
- Uso residencial a1
- Uso terciario d2
- Uso turístico d1

INERCO Acústica

PROYECTO	DESIGNACIÓN	Nº DE PLANO	HOJA
MAPA ESTRATÉGICO DE RUIDOS DE LA AGLOMERACIÓN DE SEVILLA AÑO 2022 (FASE 4ª)	Zonificación acústica	6.20	20

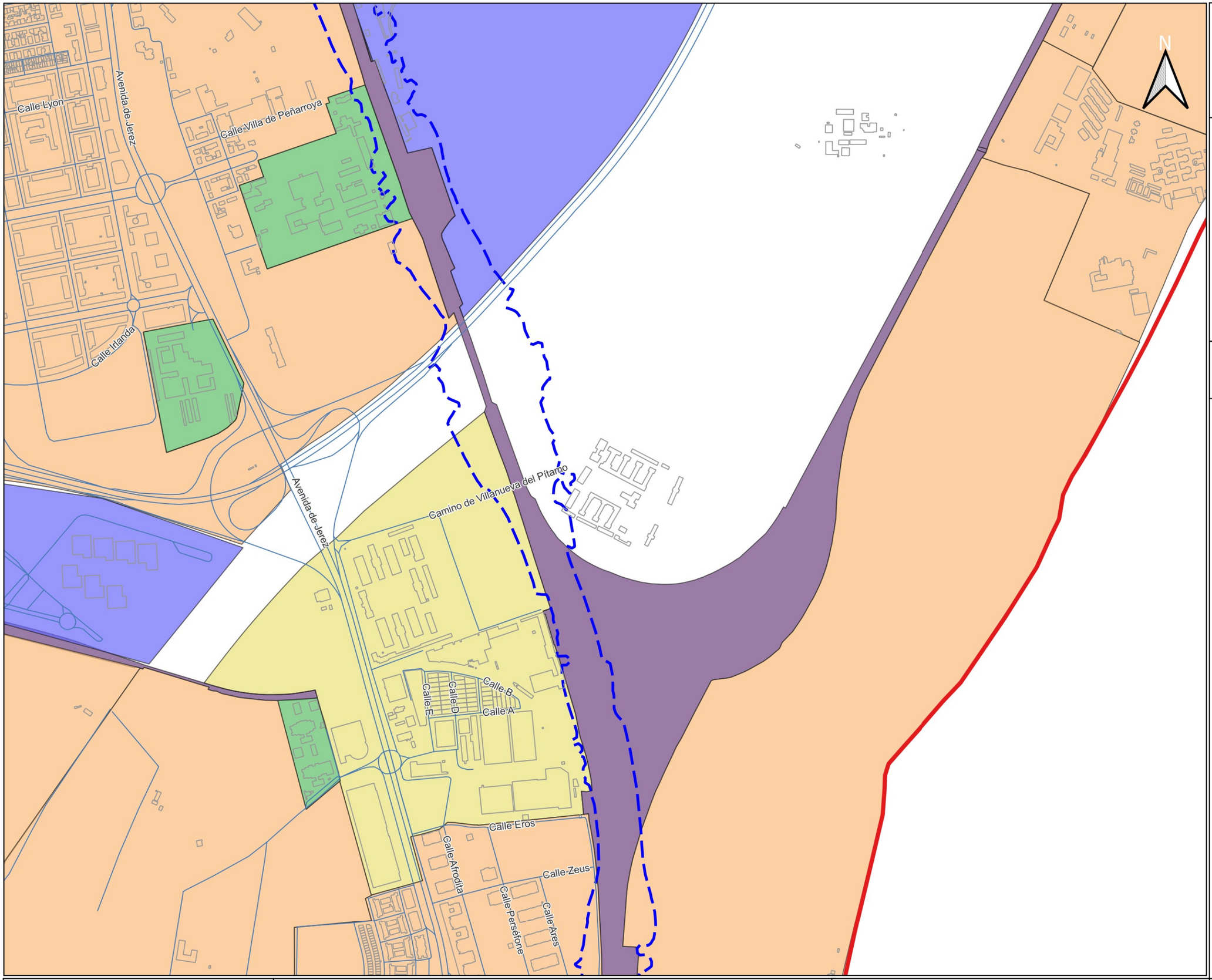

NO8DO

AYUNTAMIENTO DE SEVILLA

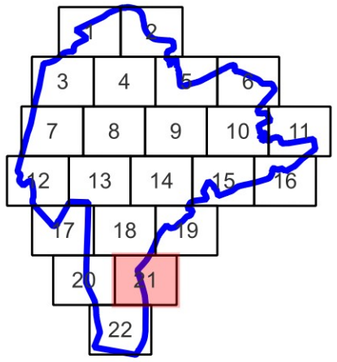

0 100 200 300 400 500 m

LEYENDA TEMÁTICA

Elementros gráficos

- Límite del municipio
- Carreteras
- Ferrocarriles
- Pantallas
- Edificios
- Servidumbres acústica
- Áreas de afección grandes ejes

Zonificación acústica

- Uso infraestructura transporte f1
- Uso recreativo espectáculo c1
- Uso Sanitario Docente Cultural e1
- Uso industrial b1
- Uso residencial a1
- Uso terciario d2
- Uso turístico d1

INERCO Acústica

PROYECTO	DESIGNACIÓN	Nº DE PLANO	HOJA
MAPA ESTRATÉGICO DE RUIDOS DE LA AGLOMERACIÓN DE SEVILLA AÑO 2022 (FASE 4ª)	Zonificación acústica	6.21	21

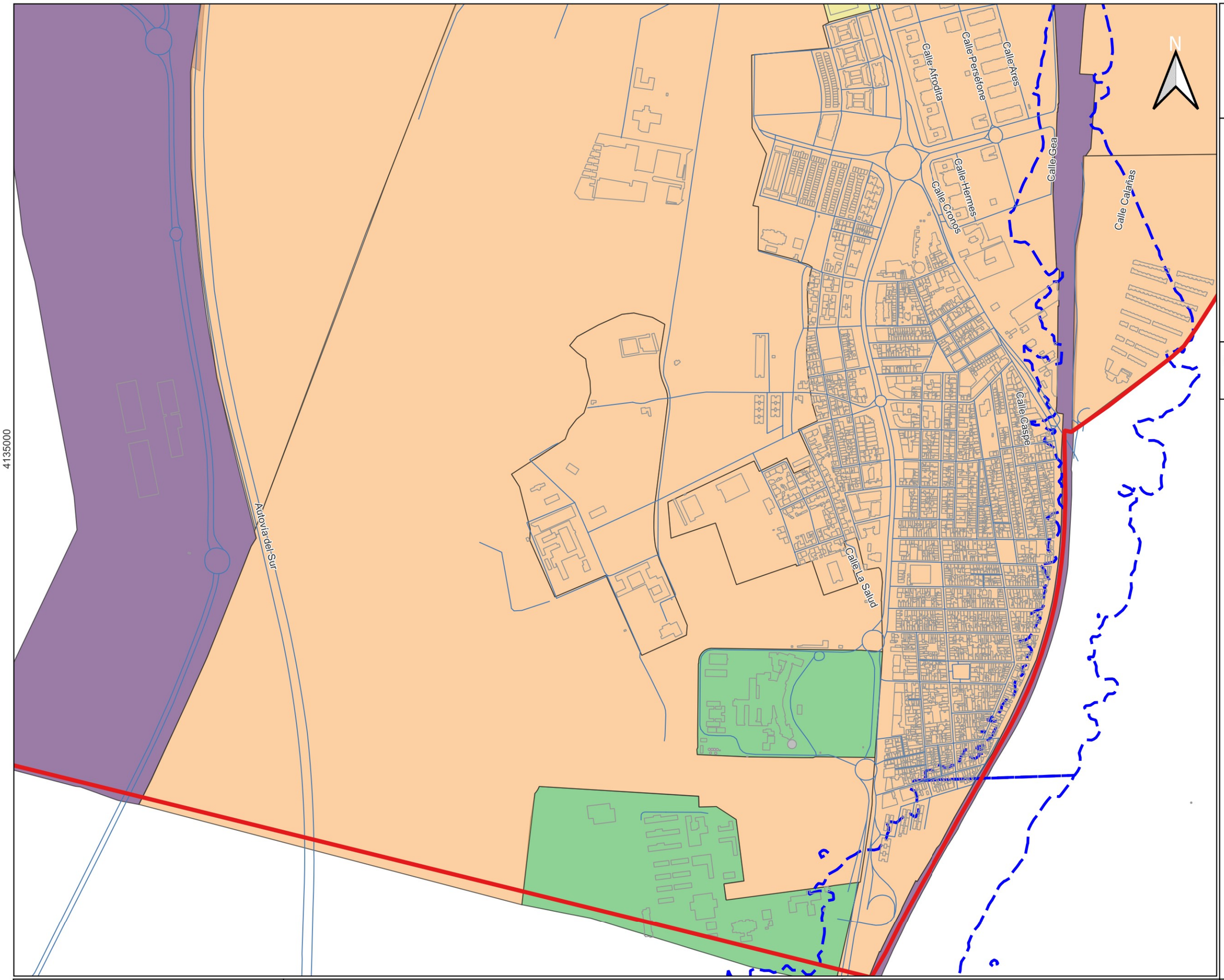

NO8DO

AYUNTAMIENTO DE SEVILLA

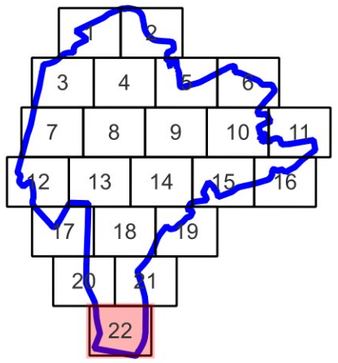

0 100 200 300 400 500 m

LEYENDA TEMÁTICA

Elementros gráficos

- Límite del municipio
- Carreteras
- Ferrocarriles
- Pantallas
- Edificios
- Servidumbres acústica
- Áreas de afección grandes ejes

Zonificación acústica

- Uso infraestructura transporte f1
- Uso recreativo espectáculo c1
- Uso Sanitario Docente Cultural e1
- Uso industrial b1
- Uso residencial a1
- Uso terciario d2
- Uso turístico d1

INERCO Acústica	PROYECTO	DESIGNACIÓN	Nº DE PLANO	HOJA
	MAPA ESTRATÉGICO DE RUIDOS DE LA AGLOMERACIÓN DE SEVILLA AÑO 2022 (FASE 4ª)	Zonificación acústica	6.22	22